



**КОМИТЕТ ИМУЩЕСТВЕННЫХ ОТНОШЕНИЙ
АДМИНИСТРАЦИИ ПЕРМСКОГО МУНИЦИПАЛЬНОГО ОКРУГА**

РЕШЕНИЕ

о размещении объектов № 3809

Пермский край
Пермский муниципальный округ

27.12.2024

Комитет имущественных отношений администрации Пермского муниципального округа разрешает Акционерному обществу «Газпром газораспределение Пермь» (ИНН 5902183841, ОГРН 1025900512670, почтовый адрес: 614000, г. Пермь, ул. Петропавловская, 43)

размещение объекта «газопровод давлением до 1,2 Мпа, для размещения которого не требуется разрешения на строительство»

на землях государственная собственность на которые не разграничена

на срок 1 год

Местоположение: Пермский край, Пермский муниципальный округ, д. Ерепеты, ул. Старинная, дом 14 «б»

Приложение: схема предполагаемых к использованию земель или части земельного участка.

Особые условия использования:

1. При размещении объекта учесть параметры ширины проезда улично-дорожной сети, во избежание сужения полосы отвода дороги.
2. Получение разрешения на производство земляных работ.

Председатель комитета



(подпись, печать)

Е.А. Демидова

Схема предполагаемых к использованию земель или части земельного участка

Объект: Газопровод давлением до 1,2 Мпа, для размещения которого не требуется разрешения на строительство

Местоположение: расположенных по адресу: Пермский край, м.о. Пермский, д. Ерепеты, ул. Старинная, дом 14 "б" Каталог координат, м

Площадь земель или части земельного участка, кв.м.: 823

Категория земель: земли населенных пунктов

Вид разрешенного использования: -

Описание границ смежных землепользователей:

От точки н1 до точки н3 - земельный участок с кадастровым номером 59:32:3630005:696

От точки н3 до точки н5 - земли общего пользования

От точки н5 до точки н6 - земельный участок с кадастровым номером 59:32:3630005:735


От точки н6 до точки н10 - земли общего пользования


От точки н10 до точки н15 - земельный участок с кадастровым номером 59:32:3630005:625

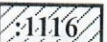
От точки н15 до точки н1 - земли общего пользования


№ точки границы	X	Y
н1	516478.96	2262093.66
н2	516480.13	2262096.98
н3	516486.34	2262095.70
н4	516490.58	2262096.97
н5	516497.69	2262103.24
н6	516481.81	2262105.83
н7	516477.64	2262104.59
н8	516469.65	2262104.03
н9	516439.54	2262107.97
н10	516435.51	2262104.36
н11	516435.26	2262102.90
н12	516434.26	2262096.80
н13	516433.37	2262095.04
н14	516430.79	2262094.52
н15	516422.90	2262093.06
н16	516419.35	2262089.88
н17	516417.99	2262081.88
н18	516429.82	2262079.86
н19	516430.70	2262085.07
н20	516443.35	2262096.38
н21	516469.77	2262092.95
н1	516478.96	2262093.66

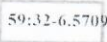
Условные обозначения:

 - предполагаемый участок земель, на которых планируется размещение объекта

 - границы и номер земельного участка, сведения о которых внесены в ЕГРН

 - границы и номер объекта капитального строительства, сведения о которых внесены в ЕГРН

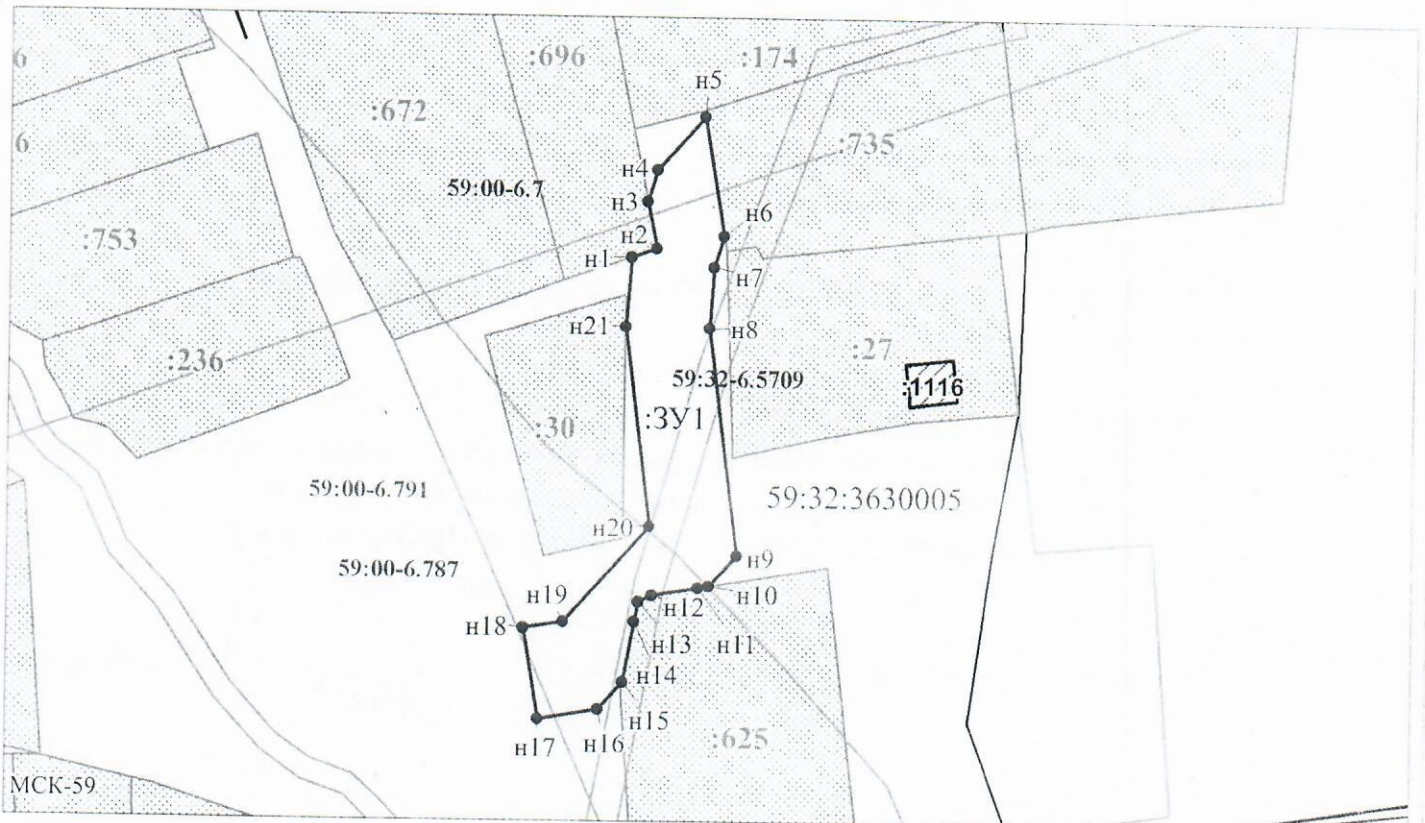
 - граница кадастрового квартала


 - зоны с особыми условиями использования территории, сведения о которых внесены в ЕГРН

:ЗУ1 - обозначение запрашиваемого земельного участка

● н1 - характерная точка границ земель или части земельного участка

59:32:3630005 - номер кадастрового квартала



Заявитель:  / Егошина И.В.
 МП (подпись, расшифровка подписи)
 (для юридических лиц и индивидуальных предпринимателей)

Масштаб 1:1000